

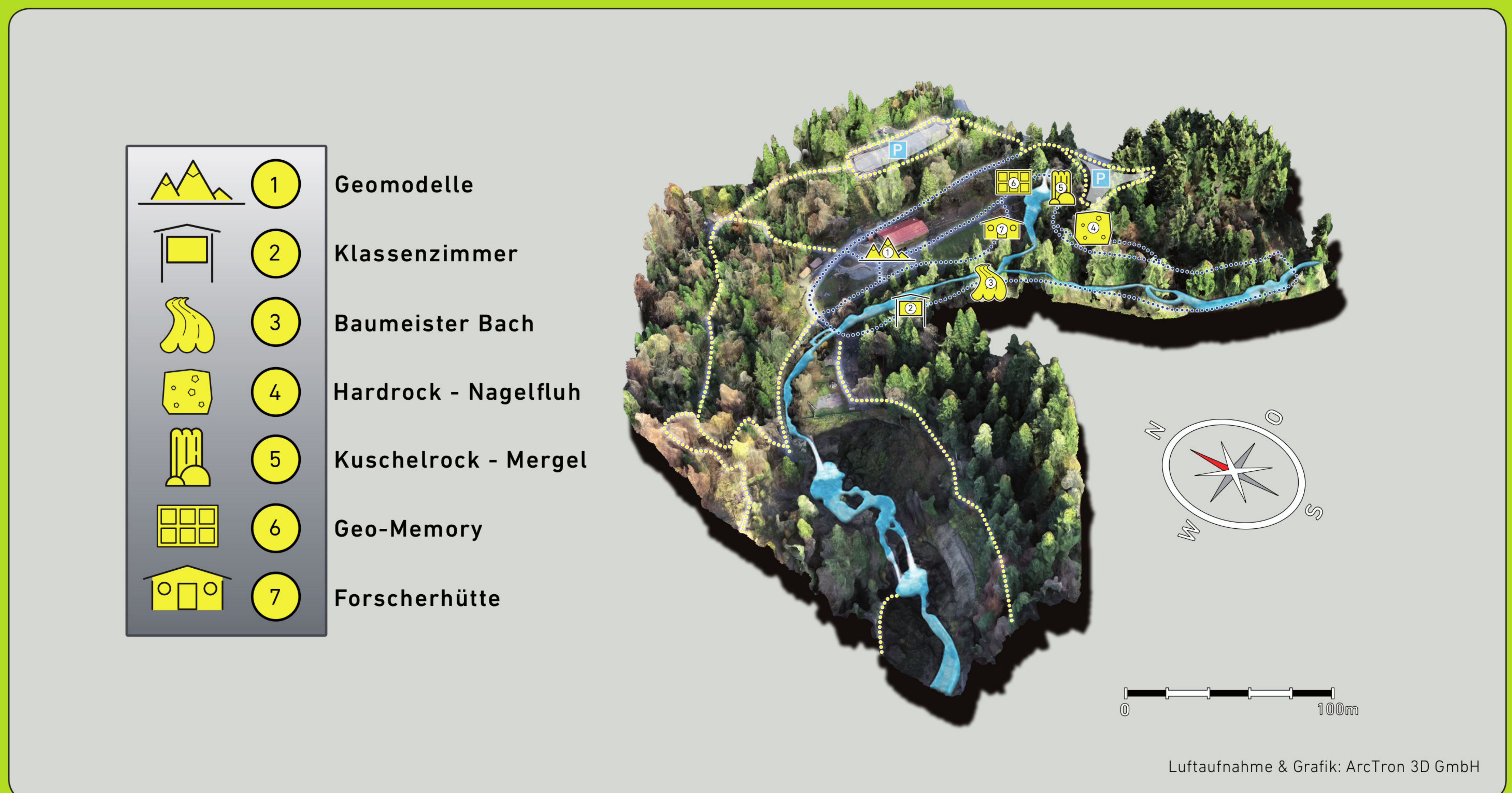
Geo-Erlebnispfad *Scheidegger Wasserfälle*: mehr als das, was Du mit bloßem Auge sehen kannst

Willkommen auf dem Geo-Erlebnispfad

Neben der wunderschönen und besonderen Natur kannst Du hier an den Scheidegger Wasserfällen viel über die Erdgeschichte, den Aufbau und die Entstehungsgeschichte unseres Planeten erfahren. Denn Du befindest Dich hier in einem sogenannten Geotop, sogar einem der hundert schönsten Geotope Bayerns. Das Geotop, die Gesteine und Wasserfälle, die Du hier vor Ort sehen kannst, sind ein Fenster zur Erdgeschichte. Aber das, was Du hier alles lernen kannst, ist vielleicht nicht auf den ersten Blick erkennbar. Auf unserem Geo-Erlebnispfad wird die Erdgeschichte zu einem richtigen Abenteuer und leicht verständlich.

Das erwartet Dich hier

Auf dem Rundweg um den kleinen Wasserfall mit sieben Erlebnisstationen kannst Du auf ganz verschiedene Weisen mehr über die Erdgeschichte erfahren, vor allem warum hier überhaupt Wasserfälle sind und wie sie sich gebildet haben.



Durch den Pfad begleitet Dich unser Maskottchen Steiny. Steiny gibt Dir Hinweise, welche Abenteuer Dich an den einzelnen Stationen erwarten und wie Du noch mehr als das, was Du mit dem bloßen Auge siehst, erleben kannst. Neben Informationstafeln und tollen Spielgeräten besteht der Geo-Erlebnispfad nämlich auch noch aus einem virtuellen Teil. Diesen kannst Du mit der App „Scheidegger Geopfad“ nutzen.

Mithilfe der App wirst Du beispielsweise beim Klassenzimmer im Freien (Station 2) in vergangene Zeiten zurückversetzt und erfährst in einem interaktiven Zeitstrahl mehr über die einzelnen Erdzeitalter der Vergangenheit. Beim Baumeister Bach (Station 3) tauchst Du virtuell in den Riedbach ein und erlebst, wie er sich vor tausenden von Jahren seinen Weg bahnte.

Spektakuläre Urtiere werden an Station 5 „Kuschelrock - Mergel“ zum Leben erweckt. Hier triffst Du einen Ur-Elefanten mit vier Stoßzähnen oder einen riesigen Hai. Und an der Forscherhütte kannst Du selbst zur Entdecker*in werden. Schleife Steine oder führe interessante Experimente durch.


Bei allen anderen Stationen erwarten Dich natürlich auch spannende Abenteuer, die wir aber jetzt noch nicht verraten wollen.




So kannst Du die App nutzen

1. Logge Dich mit Deinem Smartphone oder Tablet in das kostenlose WLAN mit dem Namen „Scheidegger Wasserfälle“ ein. Das Passwort erhältst Du an der Kasse.
2. Scanne diesen QR-Code, lade die App „Scheidegger Geopfad“ herunter und installiere sie auf Deinem Smartphone oder Tablet.

Android:



Apple:



3. Halte an den einzelnen Stationen Ausschau nach dem Logo für die App „Scheidegger Geopfad“. Dieses zeigt Dir Positionen, an denen virtuelle Inhalte abrufbar sind. Steiny gibt Dir auf den jeweiligen Stationsschildern zusätzlich immer einen Hinweis, welche Teile der Stationen mit dem smarten Endgerät genutzt werden können.

